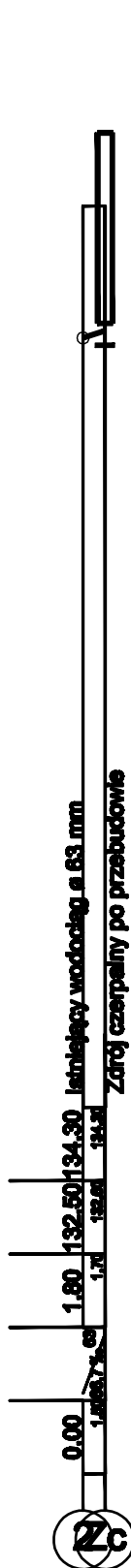


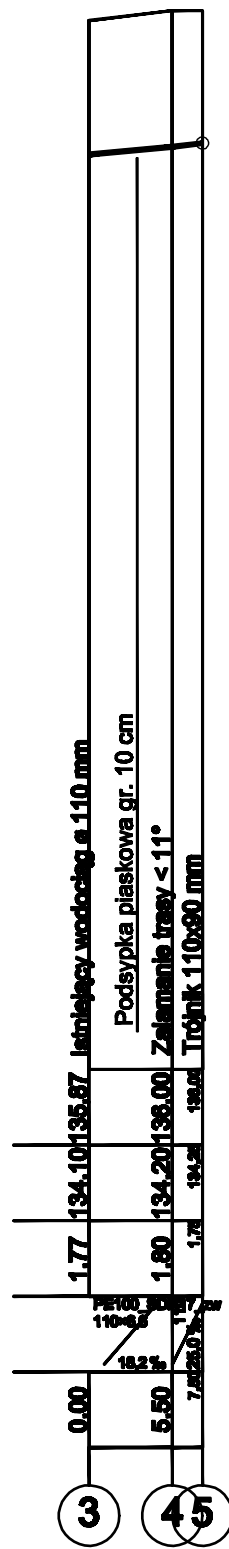
Poziom porównawczy 122,00 m n.p.m.

Rzędna terenu projektowanego	131.12
Rzędna osi rurociągu [m]	129.32
Zagłębienie osi rurociągu	1.80
Średnice, materiał	Trójnik 110x80 mm Istn. kanał sanitarny ø 200 mm
Długość trasy [m]	0.00
Spadek	2.00%
	1.80 129.40 131.20

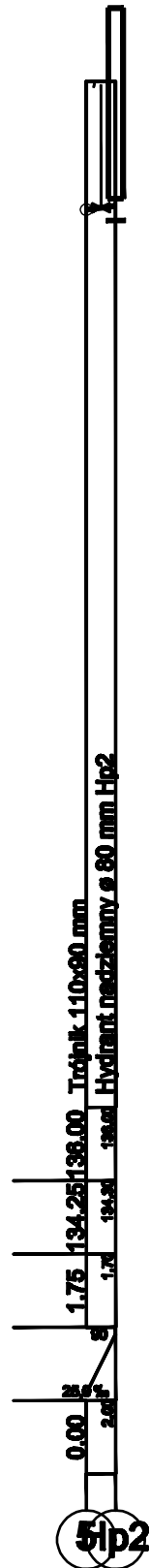
1 Hp1



2 Zc



3 4 5



5 Hp2

OBIEKT <b>WODOCIĄG</b> Ostrów Mazowiecka, ul. Zachodnia		RYS. <b>4</b>
NAZWA RYS. <b>PROFIL PODŁUŻNY -WODOCIĄG</b>		SKALA <b>1 : 100/500</b>
STADIUM <b>P.B.</b>	BRANŻA <b>SANITARNA</b>	DATA <b>06.2016r.</b>
OPRACOWAŁ: <b>mgr inż. Krzysztof Duda LOM - 42</b>		
SPRAWDZIŁ: <b>mgr inż. Dariusz Ciszewski</b> PDL/0116/PWOS/11		